

СОГЛАСОВАНО

Глава Кушвинского  
городского округа

М.В. Слепухин

« 02 » 02 2023 г.



СОГЛАСОВАНО

Начальник отделения  
Госавтоинспекции  
МО МВД России «Кушвинский»  
майор полиции

Н.А. Вохмянин

« 02 » 02 2023 г.



УТВЕРЖДЕНО

Приказом от « 02 » 02 2023 № 28

Директор МАОУ СОШ № 10

Г.И. Иллонцева



# ПАСПОРТ ДОРОЖНОЙ БЕЗОПАСНОСТИ МАОУ СОШ № 10

2023 год

г. Кушва

## Общие сведения

### Муниципальное автономное общеобразовательное учреждение средняя общеобразовательная школа № 10

(Полное наименование образовательного учреждения)

Юридический адрес: Свердловская область, г. Кушва, ул. Прокофьева, д.9

Фактический адрес: Свердловская область, г. Кушва, ул. Прокофьева, д.9;  
ул.Дзержинского, д.1; ул. Лесорубов, 15

Руководители образовательного учреждения:

Директор (руководитель) Илюнцева Галина Ивановна 2-23-59, 2-23-95

(фамилия, имя, отчество)

(телефон)

Заместитель директора Макарова Татьяна Васильевна 2-23-59

по учебно-воспитательной работе Инкина Надежда Сергеевна 2-23-95

Вшивкова Вера Сергеевна 2-23-63

(фамилия, имя, отчество)

(телефон)

Заместитель директора

по воспитательной работе Богаченкова Татьяна Валерьевна 2-23-63

(фамилия, имя, отчество)

(телефон)

Ответственные работники

от Управления образования

Кушвинского городского округа специалист отдела функционирования

(должность)

Осинцева Юлия Владимировна, 2 – 43 - 28

(фамилия, имя, отчество)

(телефон)

Ответственные от

ОГИБДД ММО МВД

России «Кушвинский» инспектор по пропаганде

должность)

Леоненко Ольга Валерьевна 2-41-10

((фамилия, имя, отчество)

(телефон)

Ответственные работники ОУ

за мероприятия по профилактике

детского травматизма

зам.директора по ВР Богаченкова Т.В.

(должность)

(фамилия, имя, отчество)

2-23-59

(телефон)

Руководитель или ответственный  
работник дорожно-эксплуатационной  
организации, осуществляющей  
содержание улично-дорожной  
сети (УДС)\*

**Директор МКУ КГО «КЖКС»**

**Шурыгин Александр Александрович 7 – 40 - 39**

(фамилия, имя, отчество)

(телефон)

Руководитель или ответственный  
работник дорожно-эксплуатационной  
организации, осуществляющей  
содержание технических средств  
организации дорожного  
движения (ТСОДД)\*

\_\_\_\_\_

(фамилия, имя, отчество)

\_\_\_\_\_

(телефон)

Количество учащихся **1001**

Наличие уголка по БДД **3 уголка в здании №1, здание № 2, здание № 3**  
(если имеется, указать место расположения)

Наличие класса по БДД **нет**

(если имеется, указать место расположения)

Наличие автогородка (площадки) по БДД **нет**

Наличие автобуса в образовательном учреждении **автобус**

(при наличии автобуса)

Владелец автобуса **МАОУ СОШ № 10**

(образовательное учреждение, муниципальное образование и др.)

Время занятий в образовательном учреждении:

1-ая смена: **8 ч. 00 мин. – 14 час.** (период)

2-ая смена: **12 ч. 30 мин. – 17 час. 00 мин.** (период)

внеклассные занятия: **13 час. 00 мин. – 18 час. 00 мин.** (период)

Телефоны оперативных служб:

**112, 02; 2-43-41 – дежурная часть**

\_\_\_\_\_

\_\_\_\_\_

\_\_\_\_\_

\* Дорожно-эксплуатационные организации, осуществляющие содержание УДС и ТСОДД, несут ответственность в соответствии с законодательством Российской Федерации (Федеральный закон «О безопасности дорожного движения» от 10 декабря 1995 г. № 196-ФЗ, Кодекс Российской Федерации об административных правонарушениях, Гражданский кодекс Российской Федерации).

## Содержание

### 1. План-схемы образовательного учреждения.

1. Район расположения образовательного учреждения, пути движения транспортных средств и детей (обучающихся, воспитанников).
2. Организация дорожного движения в непосредственной близости от образовательного учреждения с размещением соответствующих технических средств организации дорожного движения, маршруты движения детей и расположение парковочных мест.
3. Маршруты движения организованных групп детей от образовательного учреждения к стадиону, парку или спортивно-оздоровительному комплексу.
4. Пути движения транспортных средств к местам разгрузки/погрузки и рекомендуемые безопасные пути передвижения детей по территории образовательного учреждения.

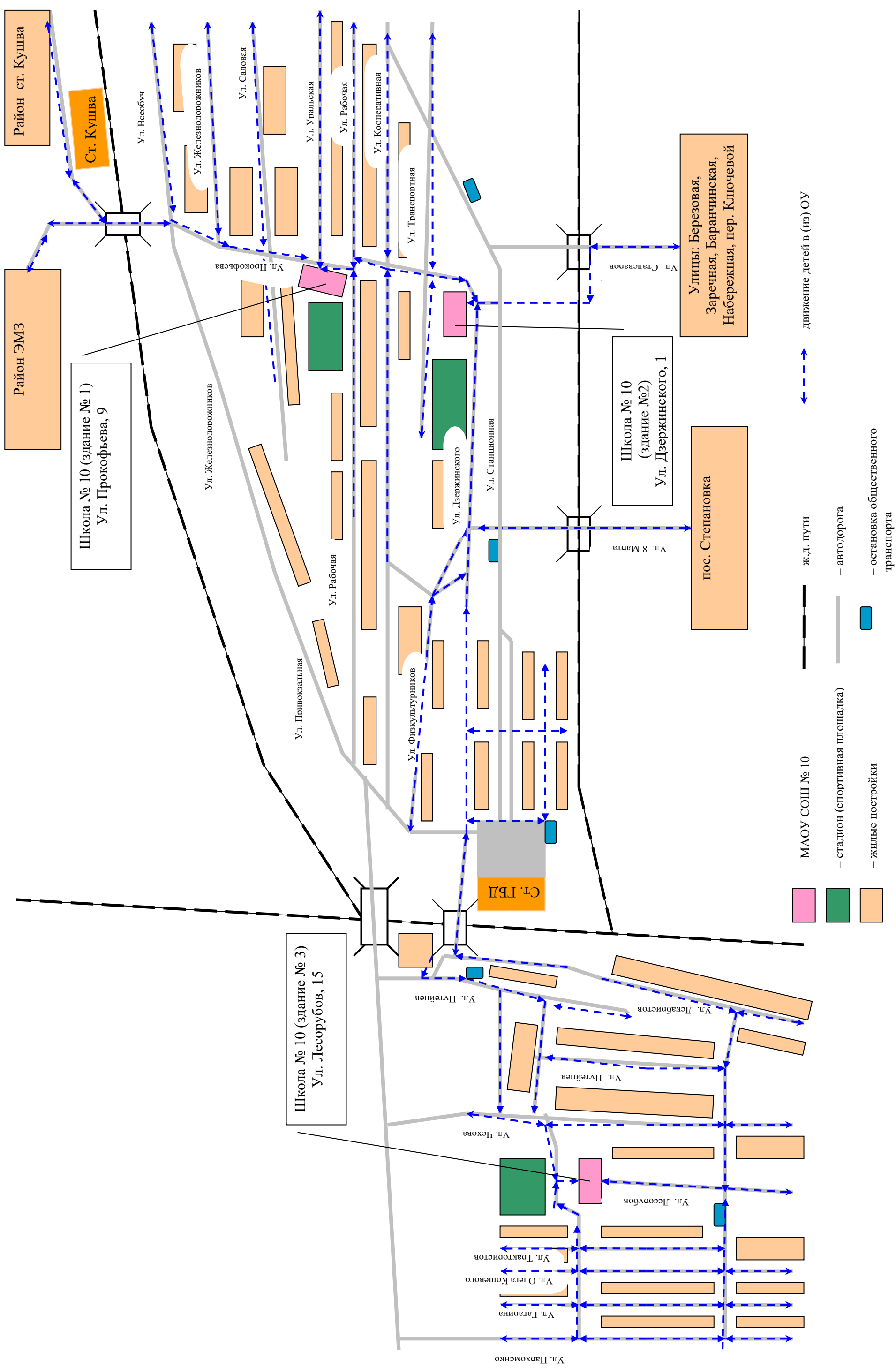
### 2. Информация об обеспечении безопасности перевозок детей специальным транспортным средством (автобусом).

1. Общие сведения.
2. Маршрут движения автобуса до образовательного учреждения.
3. Безопасное расположение остановки автобуса у образовательного учреждения.

### III. Приложения

План-схема пути движения транспортных средств и детей (обучающихся, воспитанников) при проведении дорожных ремонтно-строительных работ вблизи образовательного учреждения

План – схема образовательного учреждения



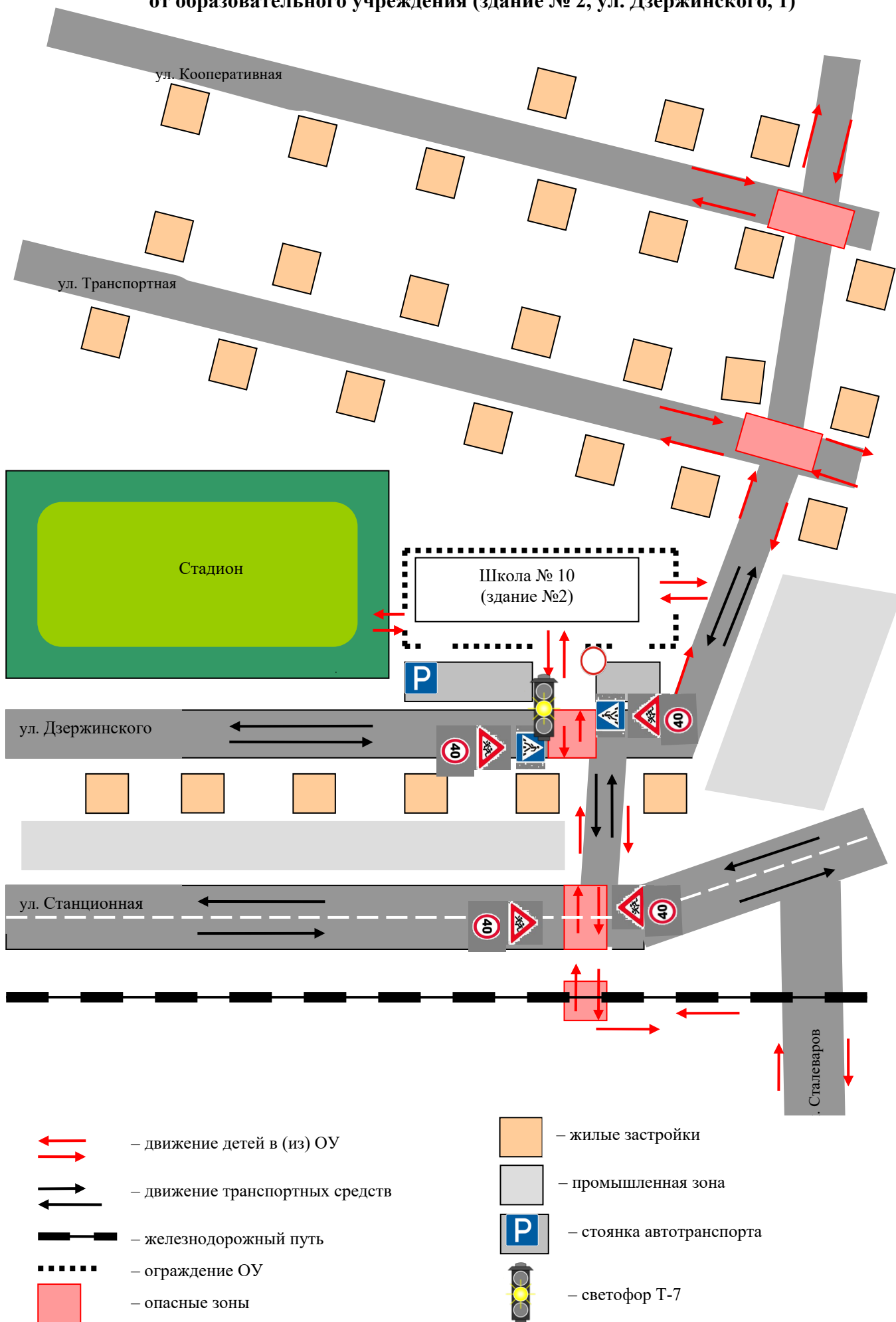
**Схема организации дорожного движения в непосредственной близости от образовательного учреждения (здание № 1, ул. Прокофьева, 9)**



- движение детей в (из) ОУ
- движение транспортных средств
- ограждение ОУ
- опасные зоны
- светофор Т-7

- жилые застройки
- стоянка автотранспорта
- тротуар

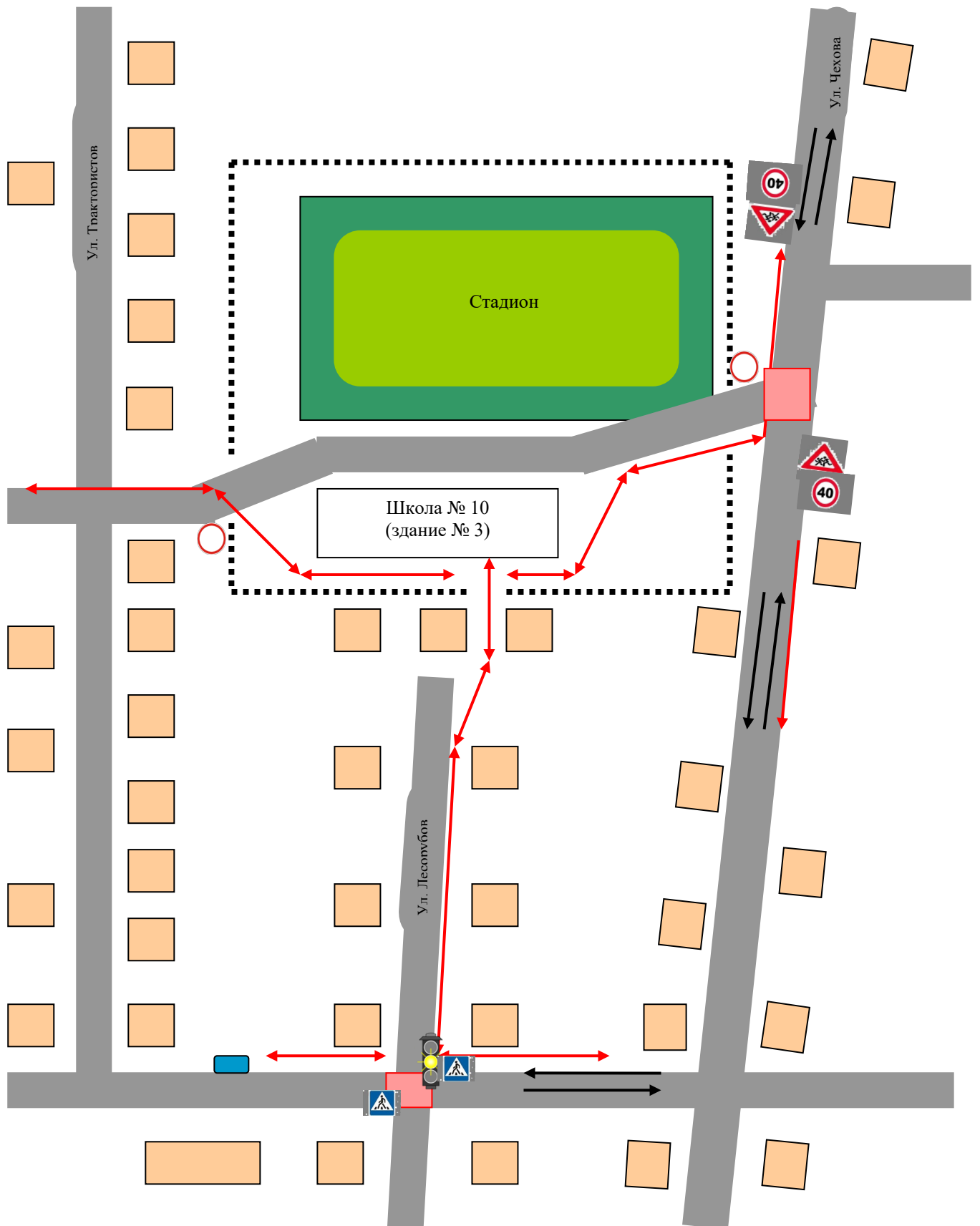
Схема организации дорожного движения в непосредственной близости от образовательного учреждения (здание № 2, ул. Дзержинского, 1)



- движение детей в (из) ОУ
- движение транспортных средств
- железнодорожный путь
- ограждение ОУ
- опасные зоны

- жилые застройки
- промышленная зона
- стоянка автотранспорта
- светофор Т-7

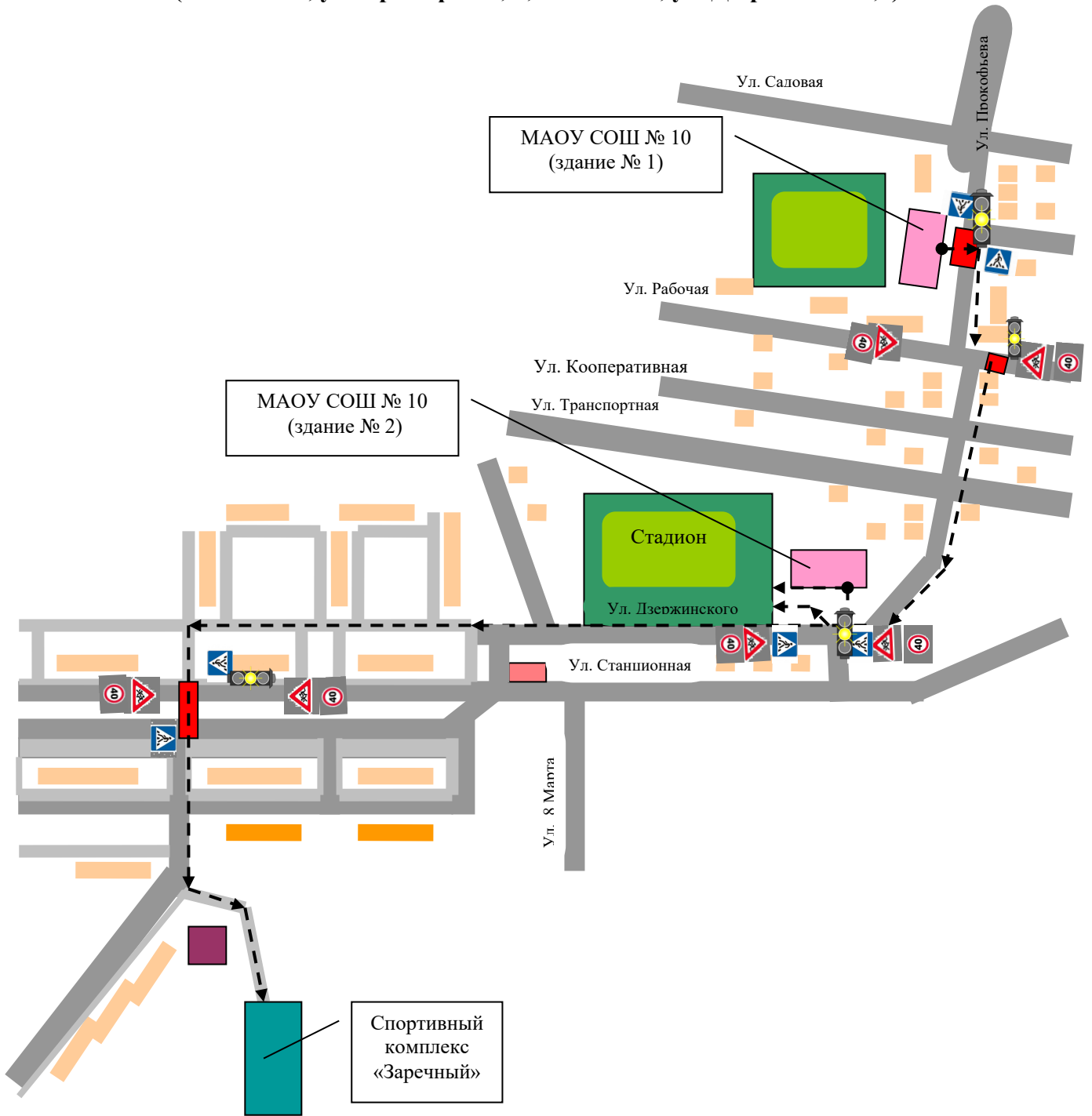
**Схема организации дорожного движения в непосредственной близости от образовательного учреждения (здание № 3, ул. Лесорубов, 15)**






- |  |                                 |  |                                      |
|--|---------------------------------|--|--------------------------------------|
|  | – движение детей в (из) ОУ      |  | – остановка общественного транспорта |
|  | – движение транспортных средств |  | – опасные зоны                       |
|  | – ограждение ОУ                 |  | – стоянка автотранспорта             |
|  |                                 |  | – жилые застройки                    |
|  |                                 |  | – светофор Т-7                       |



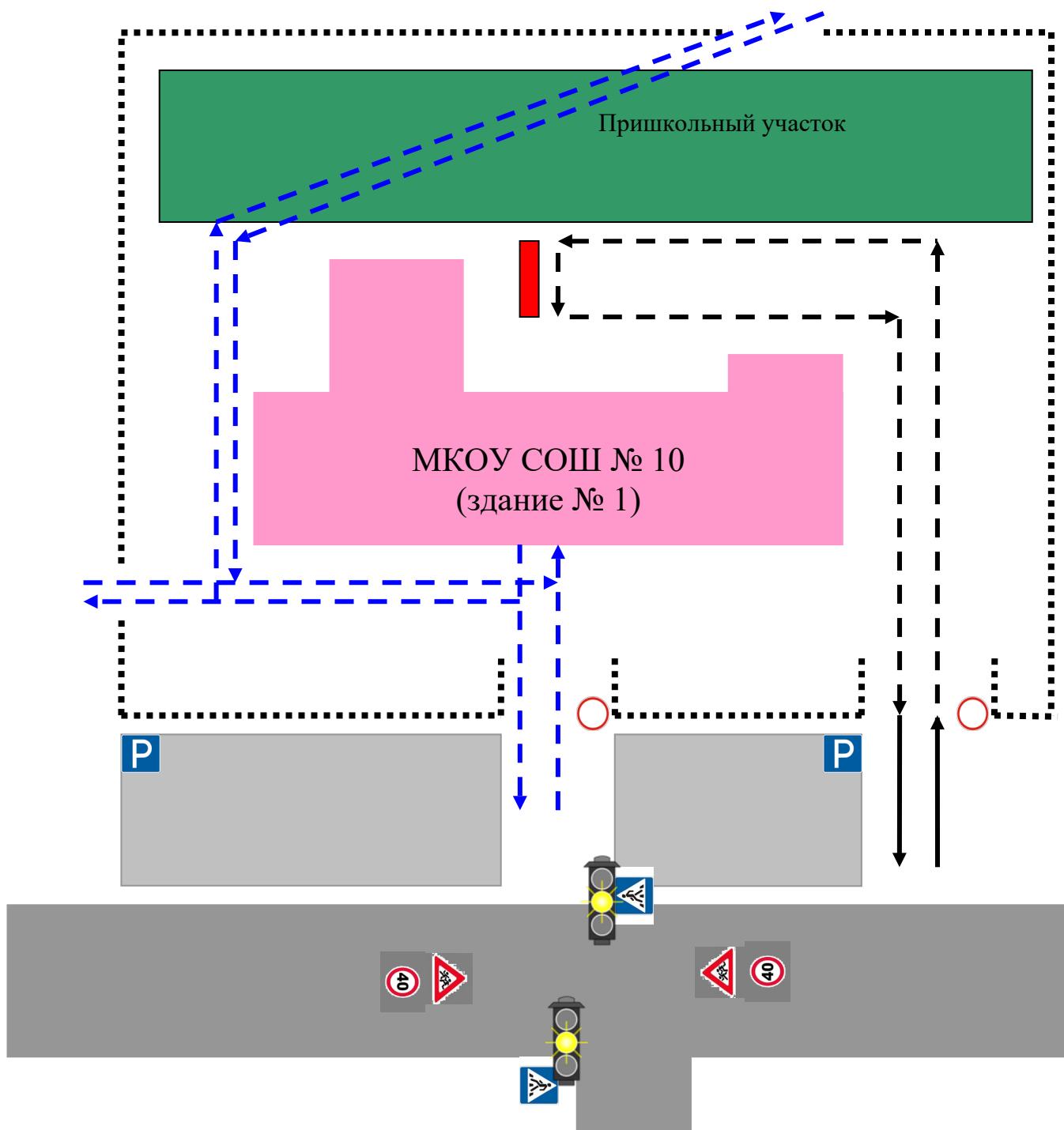
**Маршруты движения организованных групп детей от образовательного учреждения к стадиону и спортивному комплексу «Заречный»  
(здание № 1, ул. Прокофьева, 9; здание № 2, ул. Дзержинского, 1)**








-  – проезжая часть
-  – тротуар
-  – школа искусств
-  – ДОУ
-  – жилые застройки

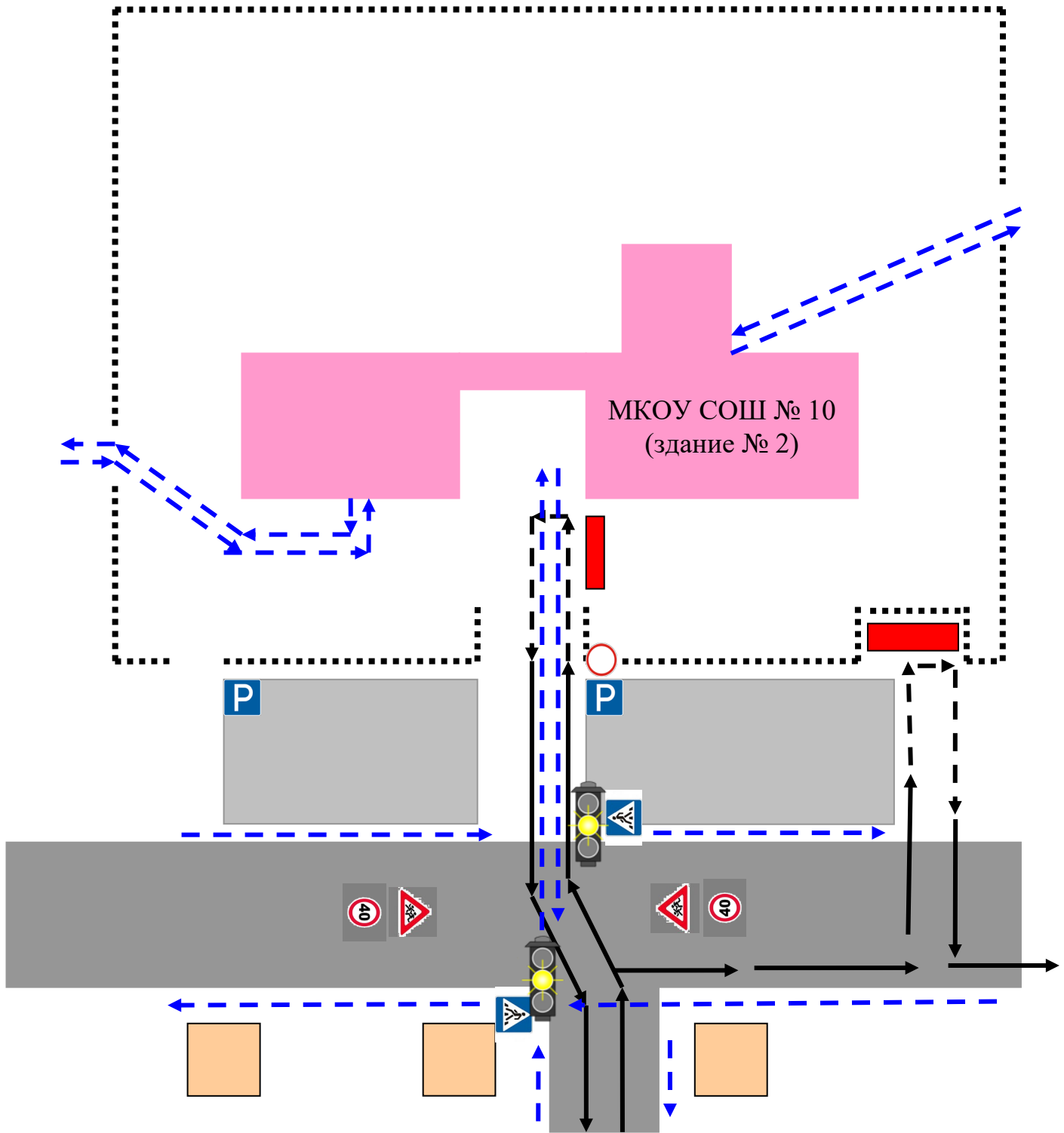
-  – направление безопасного движения группы детей к стадиону или к спортивному комплексу «Заречный»
-  – наземный пешеходный переход
-  – светофор Т-7






Пути движения транспортных средств к местам разгрузки/погрузки и рекомендуемые безопасные пути передвижения детей по территории (здание № 1, ул. Прокофьева, 9)



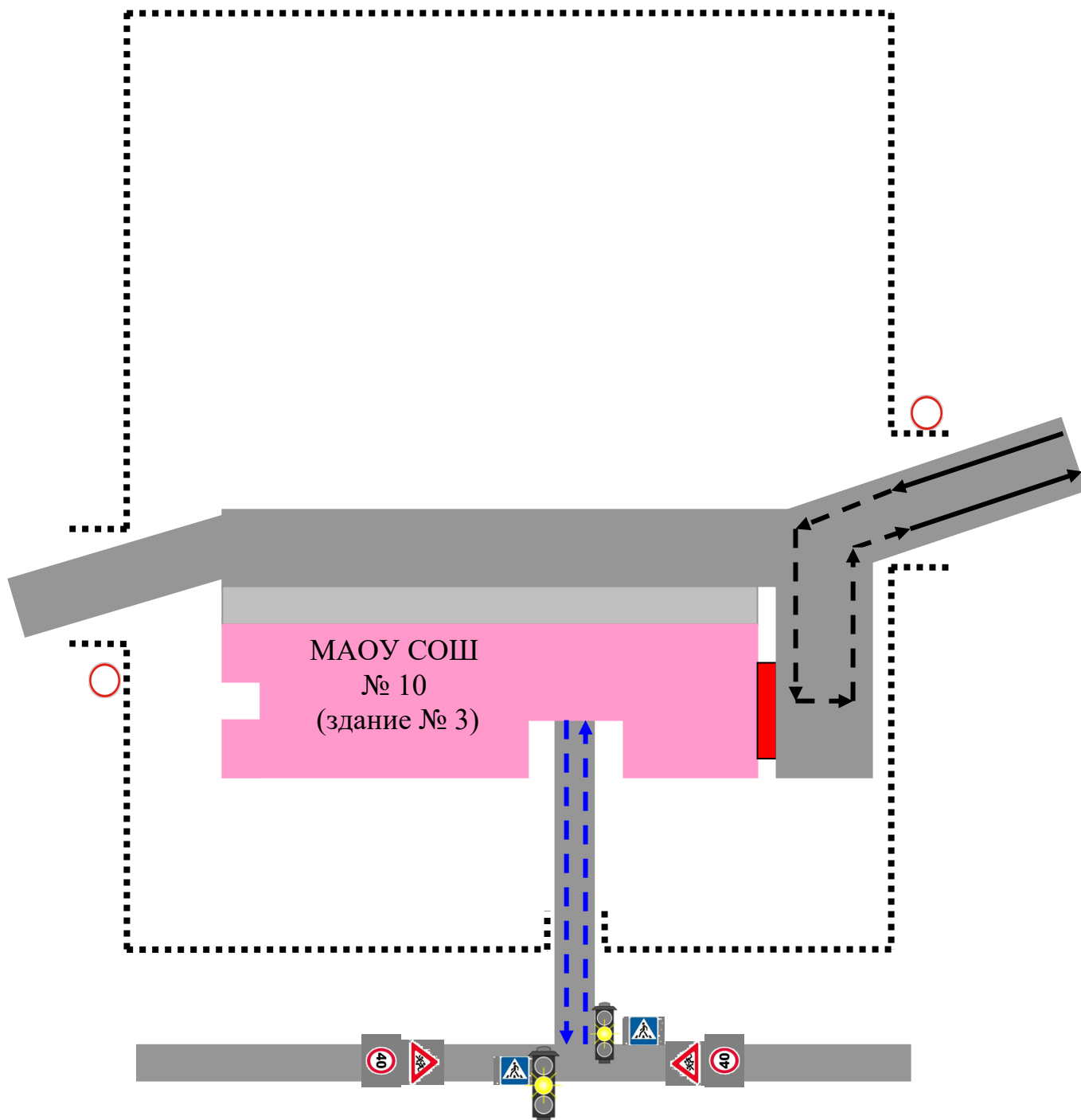
-  – въезд/выезд грузовых транспортных средств
-  – движение грузовых транспортных средств по территории ОУ
-  – место разгрузки/погрузки
-  – движение детей и подростков по территории ОУ
-  – светофор Т-7

Пути движения транспортных средств к местам разгрузки/погрузки и рекомендуемые безопасные пути передвижения детей по территории (здание № 2, ул. Дзержинского, 1)



-  – въезд/выезд грузовых транспортных средств
-  – движение грузовых транспортных средств по территории ОУ
-  – место разгрузки/погрузки
-  – движение детей и подростков по территории ОУ
-  – светофор Т-7

**Пути движения транспортных средств к местам разгрузки/погрузки и рекомендуемые безопасные пути передвижения детей по территории (здание № 3, ул. Лесорубов, 15)**



– въезд/выезд грузовых транспортных средств



– движение грузовых транспортных средств по территории ОУ



– место разгрузки/погрузки



– движение детей и подростков по территории ОУ



– светофор Т-7

## II. Информация об обеспечении безопасности перевозок детей специальным транспортным средством (автобусом).

(при наличии автобуса)

### 1) Общие сведения

Марка \_\_\_\_\_  
Модель **SST 413**  
Государственный регистрационный знак **КА07866**  
Год выпуска **2013 г.** Количество мест в автобусе **22**  
Соответствие конструкции требованиям, предъявляемым к школьным автобусам - **соответствует**

### 1. Сведения о водителе(ях) автобуса(сов)

Фамилия, имя, отчество	Дата принятия на работу	Стаж вождения ТС категории D	Дата предстоящего медицинского осмотра	Период проведения стажировки	Сроки повышения квалификации	Допущенные нарушения ПДД
<b>Середкин Сергей Леонидович</b>	<b>22.09.22</b>	<b>33 года</b>	<b>20.09.23</b>	<b>1 раз в год.</b>	<b>-</b>	<b>нет</b>

### 2. Организационно-техническое обеспечение

1) Лицо, ответственное, за обеспечение безопасности дорожного движения (ФИО) **Осокин Вячеслав Александрович** назначено \_\_\_\_\_, прошло аттестацию **2018 г.**

2) Организация проведения предрейсового медицинского осмотра водителя: осуществляет **ГБУЗ СО «ЦГБ г.Кушва», дежурный фельдшер скорой помощи**

(Ф.И.О. специалиста)

на основании **договора** действительного **до 31.12.2023 г.**

3) Организация проведения предрейсового технического осмотра транспортного средства:

осуществляет механик Осокин Вячеслав Александрович  
(Ф.И.О. специалиста)

на основании **договора**  
действительного до \_\_\_\_\_

4) Дата очередного технического осмотра 01.02.2023 г.

5) Место стоянки автобуса в нерабочее время – гараж, пер. Свердлова - 5  
меры, исключая несанкционированное использование - навигационно-  
информационная система транспортного комплекса ГЛОНАС и GPS  
(РНИС ТК СО)

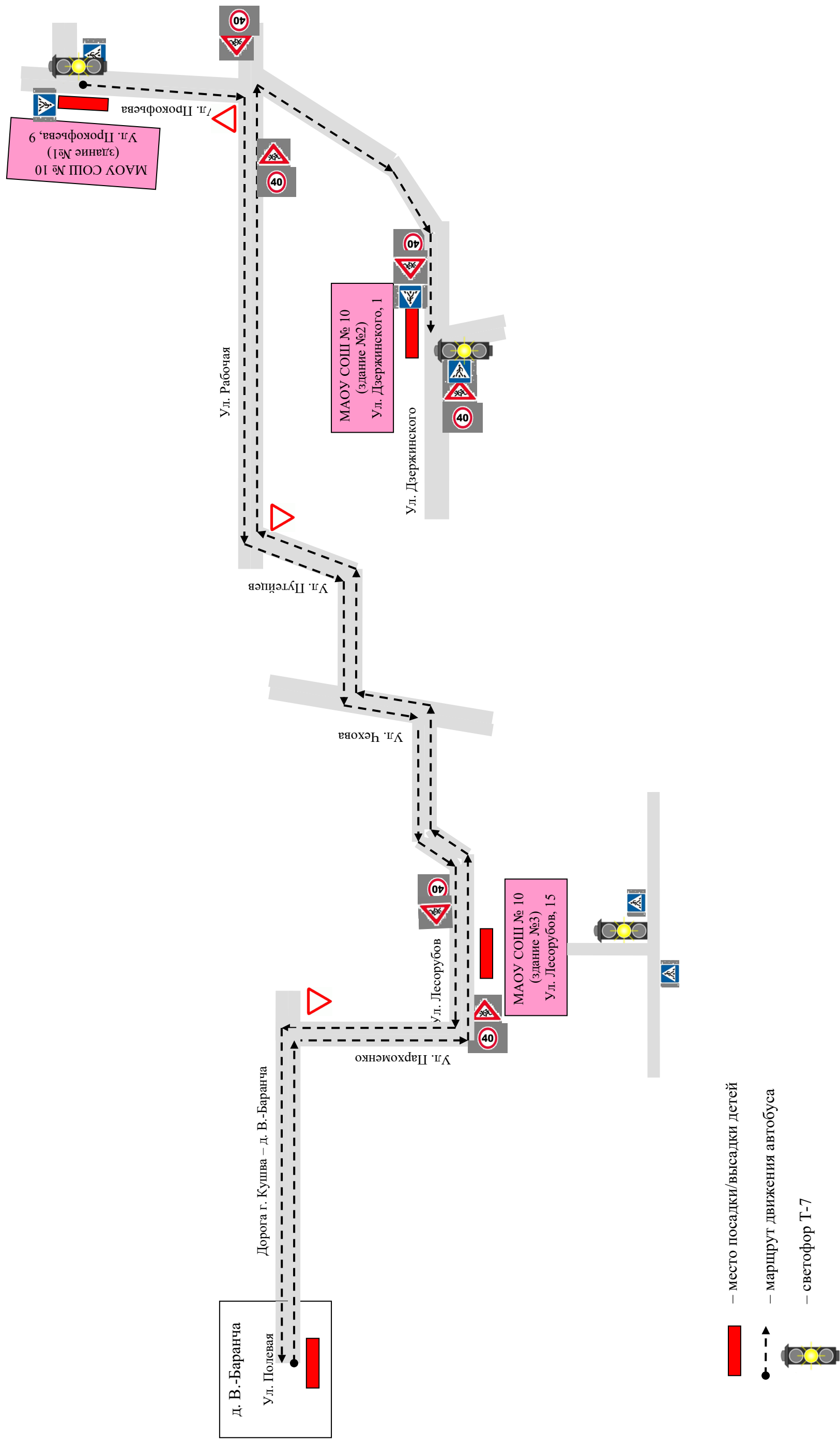
### **3. Сведения о владельце автобуса**

Юридический адрес владельца: Свердловская область, г. Кушва, ул.  
Прокофьева, д.9

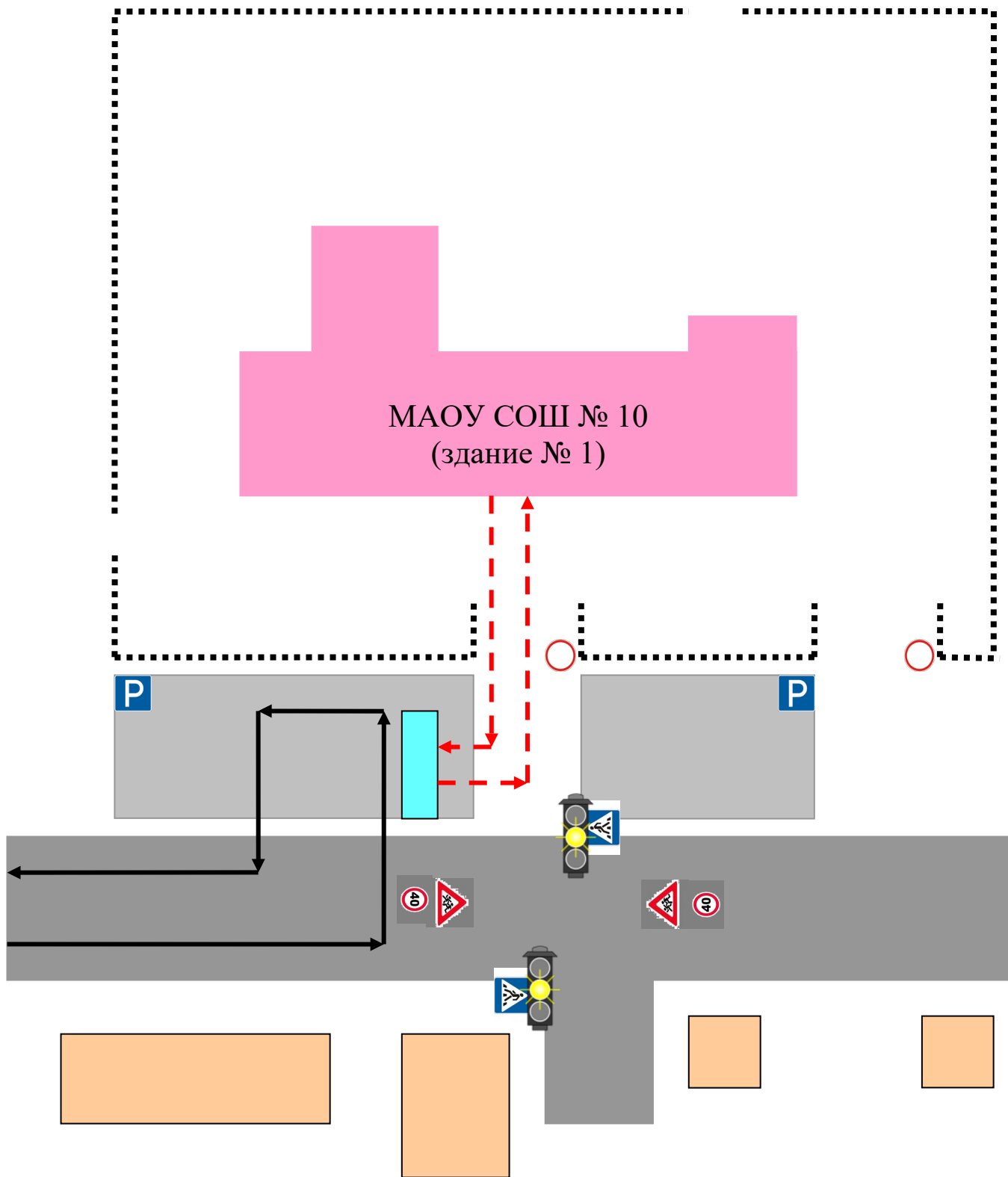
Фактический адрес владельца: Свердловская область, г. Кушва, ул.  
Прокофьева, д.9, ул.Дзержинского, д.1, ул. Лесорубов, 15





Телефон ответственного лица 2-23-59; 2-23-95

Маршрут движения автобуса до ОУ



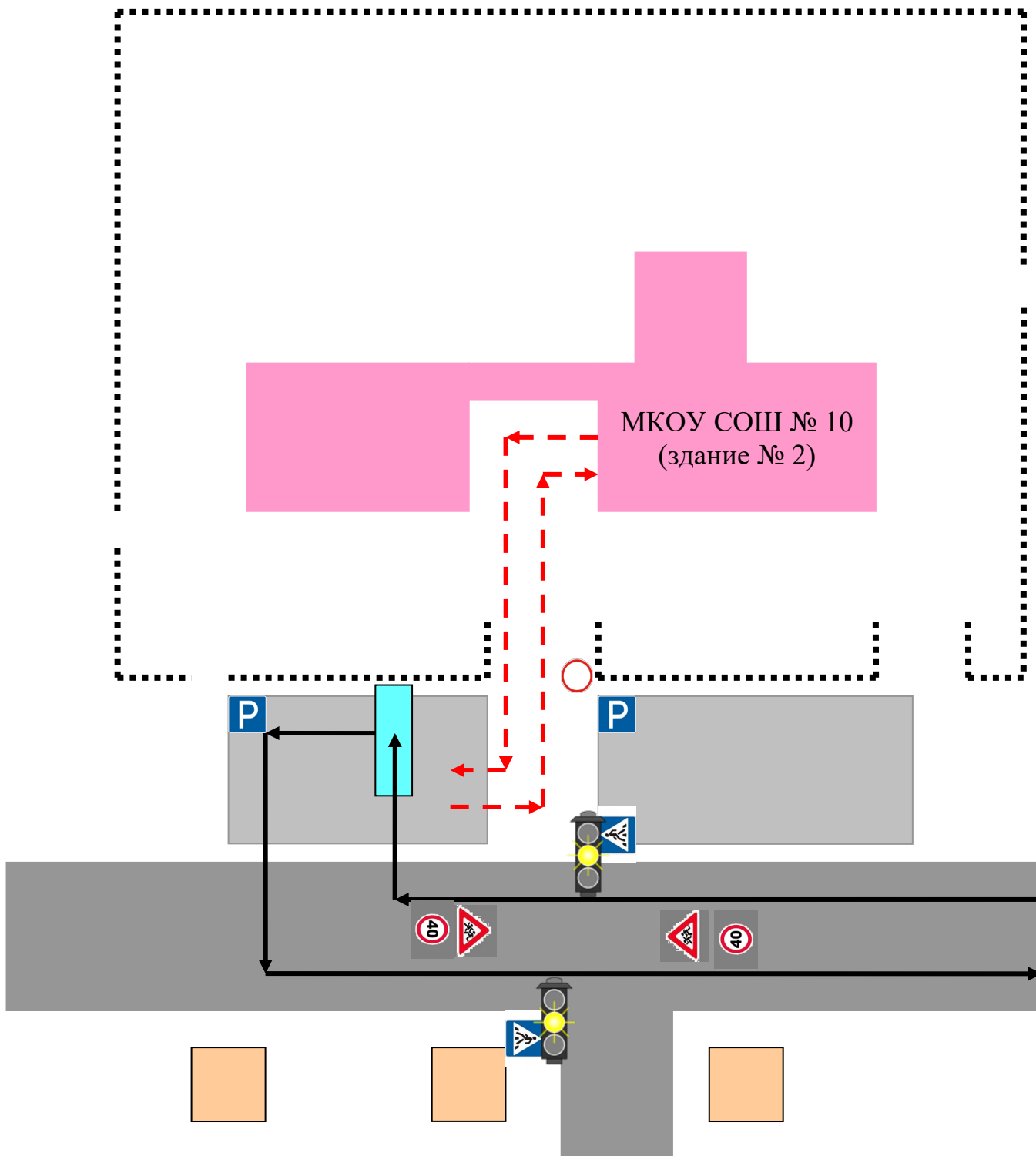
# Безопасное расположение остановки автобуса у ОУ (здание № 1, ул. Прокофьева, 9)







-  – движение школьного автобуса
-  – место посадки/высадки детей и подростков
-  – движение детей и подростков к месту посадки/высадки
-  – светофор Т-7

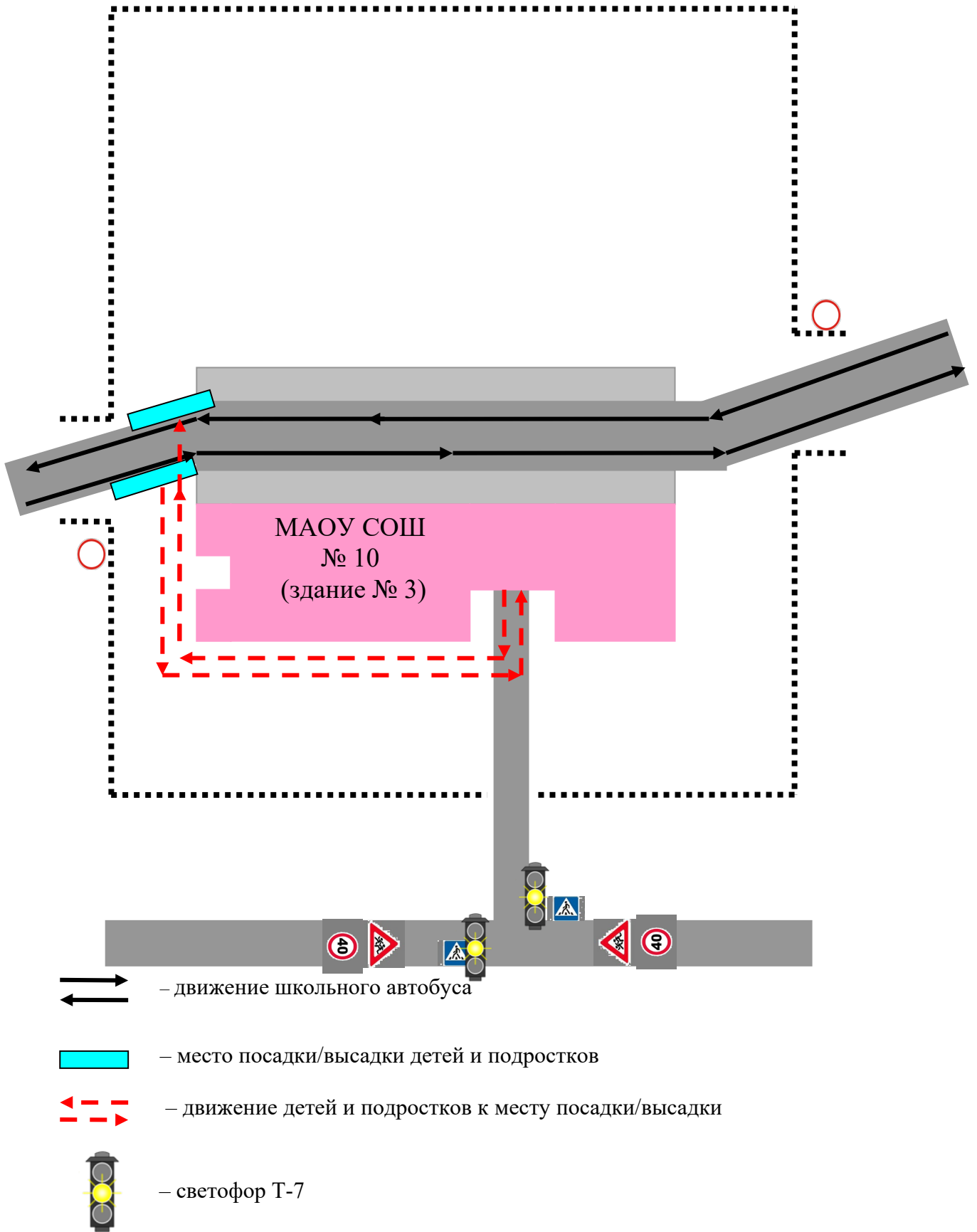


# Безопасное расположение остановки автобуса у ОУ (здание № 2, ул. Дзержинского, 1)

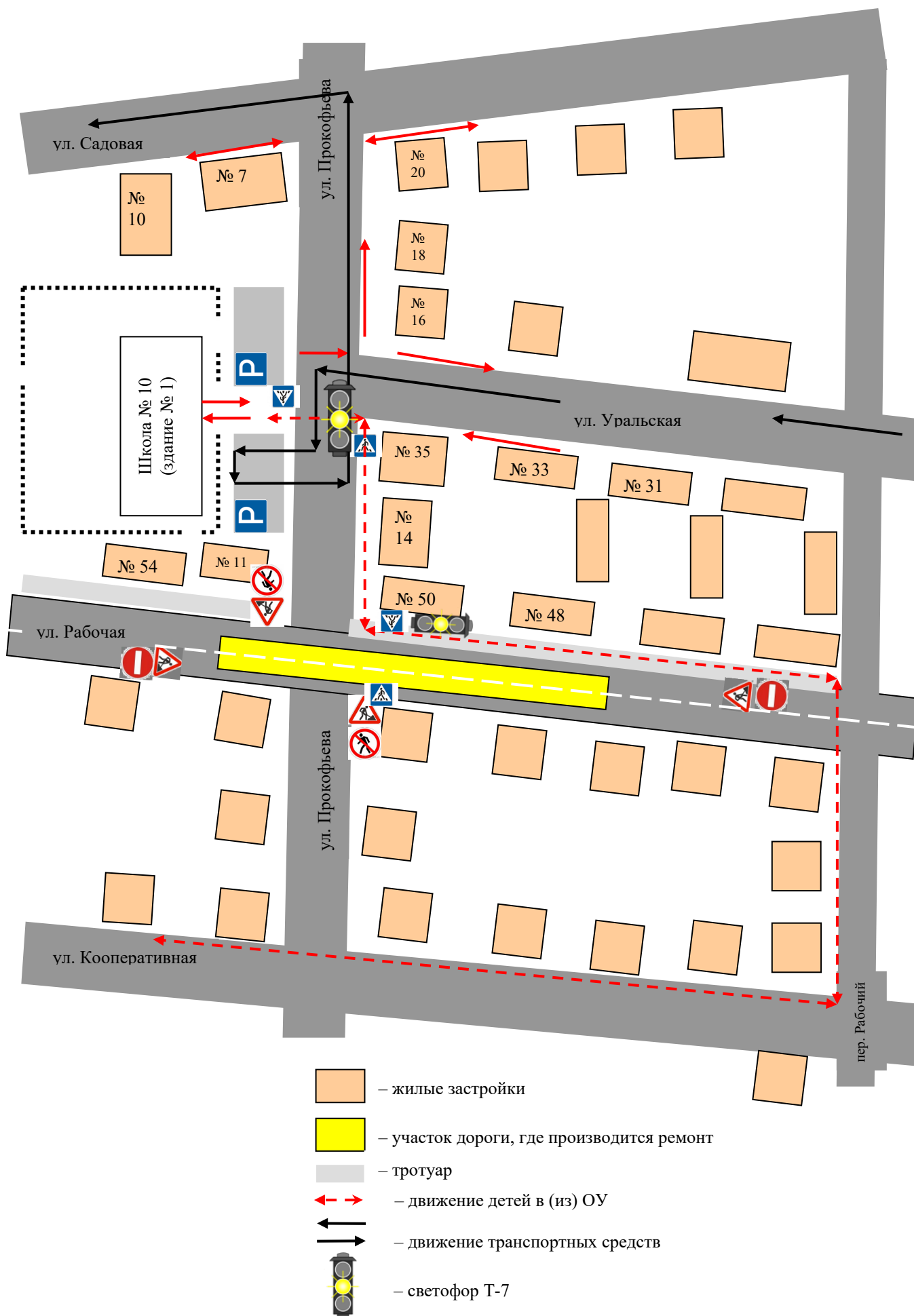


-  – движение школьного автобуса
-  – место посадки/высадки детей и подростков
-  – движение детей и подростков к месту посадки/высадки
-  – светофор Т-7

Безопасное расположение остановки автобуса у ОУ (здание № 3, ул. Лесорубов, 15)



**План – схема пути движения транспортных средств и детей при проведении дорожных ремонтных строительных работ вблизи ОУ (здание № 1, ул. Прокофьева, 9)**



**План – схема пути движения транспортных средств и детей при проведении дорожных ремонтных строительных работ вблизи ОУ (здание № 2, ул. Дзержинского, 1)**

